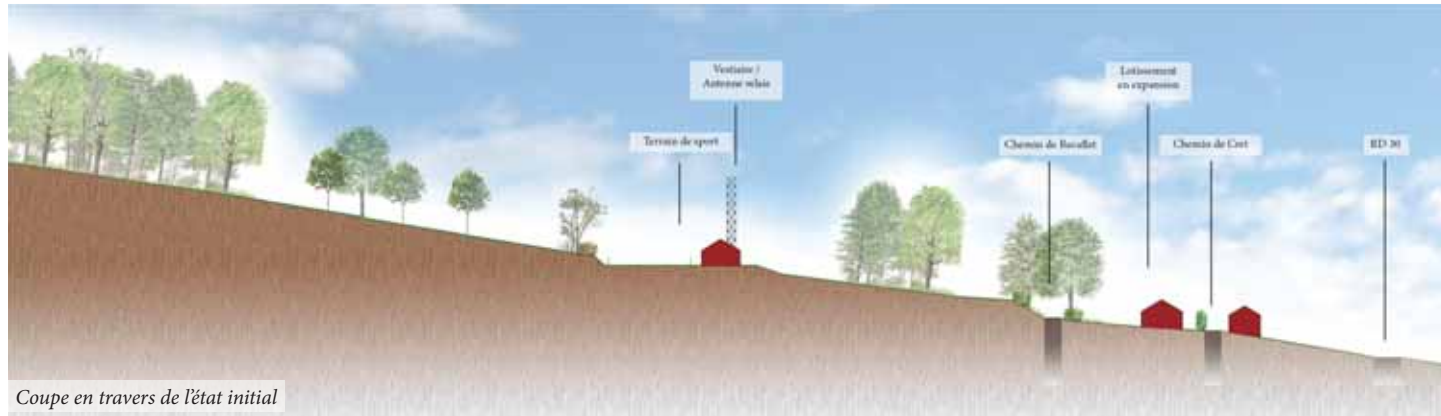


DEVIATION DE LA RD 1005 A SAINT GINDOLPH (MOA : CD74 / MOE : EGIS)

Reprise d'étude antérieure pour l'intégration de la déviation de la RD1005 sur la commune de Saint-Gingolph (74) en relation avec les aménagements cotés Suisse.

Comparaison de variantes en tranchée ouverte / couverte et solutions d'intégration au paysage existant


Montant prévisionnel
28.000.000,00 HT



Coupe en travers de l'état initial



Coupe en travers sur l'option tranchée ouverte



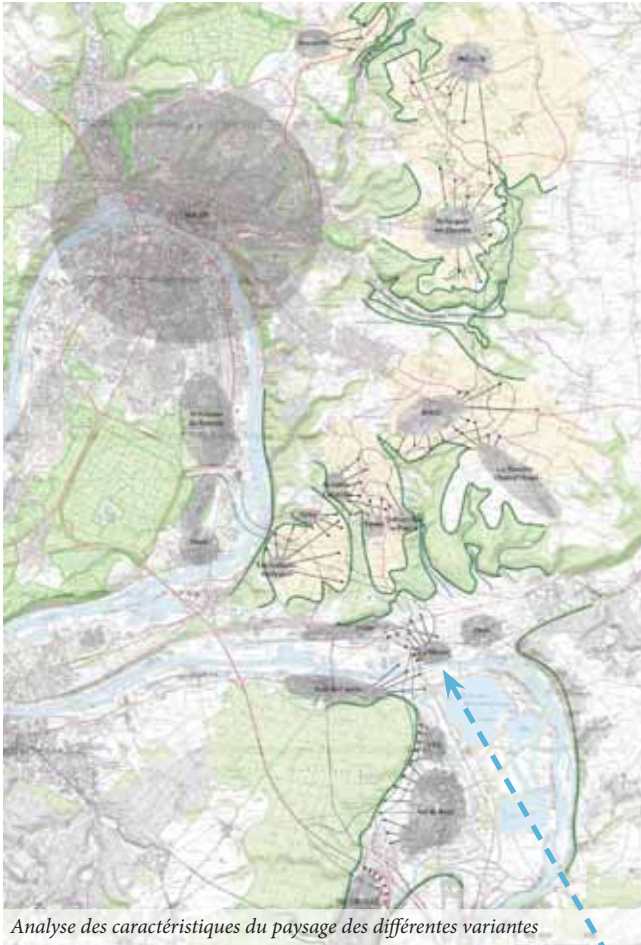
Coupe en travers sur l'option tranchée couverte

DEVIATION A L'EST DE ROUEN (MOA : DREAL SEINE ET MARNE / MOE : ARTELIA / VEGETUDE)

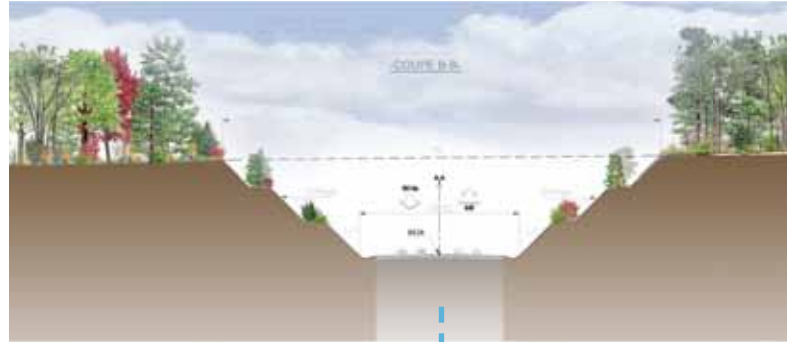
Reprise d'étude antérieure pour la création d'une déviation à l'Est de ROUEN (76) entre l'A13 (Louviers > Rouen) et l'A28 (Rouen > Abbeville)

Comparaison de variantes et solutions de réductions et d'intégration au paysage existant

Montant prévisionnel (paysage)
5.800.000,00 HT



Analyse des caractéristiques du paysage des différentes variantes



Traversée du plateau des Authieux-sur-le-Port-Saint-Ouen



Rendu DUP : franchissement de la vallée de la Seine et de l'Eure

ETUDE DE FAISABILITE DE LA VELOURTE DU TOUQUET (MOA : CCMTO / MOE : VEGETUDE / P2L / BIOTOPE)



STELLA PLAGES

Principes généraux de l'aménagement

Comme indiqué, l'itinéraire cyclable de la variante «plage» est proposé en voie verte de 2,50 jusqu'à l'avenue Baudringhin, où il passe en voie verte de 3,50 m de large. Les trottoirs passent en voie verte.

Nature du revêtement : enrobé.

La largeur de la chaussée sera maintenue en l'état.

En terme de sécurité, l'itinéraire «plage» devra être pourvu d'un plateau traversant à l'intersection des avenues de la Plage et André Baudringhin afin de faciliter la traversée des voiries par les usagers de la piste cyclable.

CARACTERISTIQUES DE L'ITINERAIRE (variante de «la plage») :

Linéaire total	= 1440 ml
Itinéraire en voie verte	= 1070 ml x 2 + 370
Milieu traversé	= Urbain, secteur résidentiel et commerçant.
Topographie	= À fond plat, favorable dans l'ensemble
Ouvrage de franchissement	= Néant
Plateau traversant	= 1 u
Débroussaillage	= Néant
Déboisement	= Néant
Abattages d'arbres	= Néant
Acquisition foncière	= Néant
Nombre d'intersections routières	= Néant
Intérêt du parcours	= Faible du point de vue de l'attrait.

ET PRINCIPALES SOURCES D'IMPACTS :

Impact sur le milieu humain travaux.	= Fort, Perturbations des accès riverains importantes en phase travaux.
Impact sur le trafic routier alternée prolongée	= Fort, Trafic lourdement perturbé pendant les travaux, circulation alternée prolongée
Impact sur les trottoirs	= Moyen à fort, absence de délimitation marquée vélo/piéton
Impact sonore	= Fort, pendant toutes les phases de travaux.
Durée estimée des travaux	= 6 mois
Impact financier	= Très fort

NOTE GLOBALE DU MAÎTRE D'ŒUVRE : 6/20

Commentaire : Ancré dans le milieu urbain, ce parcours manque d'attrait et d'atout, malgré un contexte naturel et touristique rare. Il reste fortement accidentogène avec ses traversées de "contre-allées" et ses intersections, sur une route à fort trafic. Son coût est élevé.

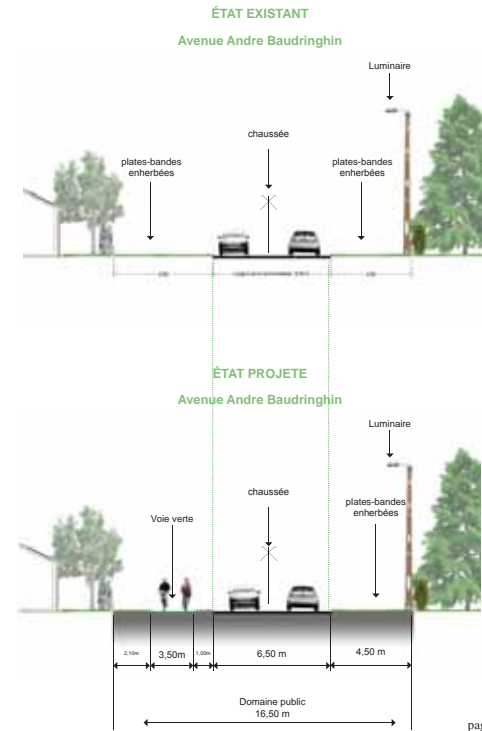


SITUATION EXISTANTE
Avenue de la plage

Largeur de la chaussée maintenue
Remplacement des trottoirs
Création de voie verte, largeur 1,50 m

SITUATION PROPOSÉE - PRINCIPES GÉNÉRAUX:

- Enfouissement du réseau aérien
- Adaptation du réseau d'assainissement



Réalisation d'une étude de faisabilité pour l'aménagement d'une véloroute voie verte sur les communes de Merlimont, Cucq et du Touquet, dans le cadre de l'aménagement de la véloroute européenne n°4 (EV4 ; reliant Roscoff à Kiev) en partenariat avec les BET P2L (voiries / VRD) et BIOTOPE (zone écologique protégés)

Montants prévisionnel des travaux :
8.350.000,00 € HT

AMENAGEMENT DE LA ZAC DE L'EAU VIVE A LIEUSAIN (MOA : EPA Senart / MOE : VEGETUDE)



Aménagements paysagers de l'aire de jeux et sol souple



La plaine de jeux : tables pique-nique, jeux de pleine air et jeux d'échecs ...



Etude et suivi de chantier de l'aménagement paysager et qualitatif de l'écoquartier de l'Eau-Vive à Lieusaint (77) pour le compte de l'EPA Senart. Maitrise d'oeuvre complète :

- * Aménagements paysagers : création de chemin piéton, plantation, mobiliers, équipements de jeux et sportifs.
- * VRD : Aménagements de noues, apport en eau et électricité (borne fontaine, borne escamotable de distribution d'énergie) réseau EU / EP ...

Montants des travaux :
2.585.520,00 € HT



Début de la coulée verte, depuis le boulevard Olympe de Gouges



Traitements paysager de l'entrée de la ZAC (rosiers, arbustes et baliveaux...)



la Coulée verte, l'artère de la nouvelle ZAC (rostiers couvre-sol et plantes grimpantes sur les «arches»)



Circulation douce dans la plaine de jeux (béton désactivé, arbustes et baliveaux...)

AMENAGEMENT DE LA RUE RAYMOND POINCARRE (MOA : CAVY / MOE : VEGETUDE)

Etude et suivi de chantier de l'aménagement paysager de la rue Raymond Poincaré sur la commune du Val d'Yerre (91)

Tranche ferme + Tranche conditionnelle entre les rue de la Sablière et le Rond point de la France Libre

Montants des travaux :
217.885,00 € HT



Haies d'Eleagnus ebbengei



Vue d'ensemble, depuis la chaussée (massifs de Lonicera, Perovskia et Prunus)



Massif de rosiers couvre-sol



Cèdre de l'atlantique et Bouleaux



Haies séparatives en Eleagnus ebbengei et Lonicera pileata

CIMETIERE PAYSAGER DE BAILLY-ROMAINVILLIERS (MOA : SAN Val d'Europe / MOE : VEGETUDE)

2009 / 2011 - AMENAGEMENT URBAIN



Extension du cimetière existant de Bailly Romainvilliers. S'ouvrant à partir du cimetière existant, par le démontage partiel du mur d'enceinte Est de ce dernier, l'extension prend appui sur une large allée, en béton poreux, desservant des travées d'espaces engazonnés, entrecoupés de massifs.

Destiné à accueillir de futures sépultures, les allées secondaires, d'abord très rectilignes, vont tendre, à mesure que l'on s'enfoncera dans le cimetière, à être plus souple pour s'intégrer à la structure paysagère formée autour des columbariums.

Montants des travaux :
530.000,00 € HT



Mise en valeur de l'ancienne placette par la plantation de cyprès colonnaire




Emprise de l'extension du cimetière

Emprise du Cimetière existant

DESSERTES DU CENTRE HOSPITALIER ALPES-LEMAN (MOA : CD74 / MOE : INGEROP)

Maître d'œuvre pour la conception et la réalisation des aménagements paysagers des dessertes du nouvel hôpital aux Contamines-sur-Arve (74).

Montants des travaux :
359.000,00 € HT




Recherche pour les aménagements de giratoire

Detail d'aménagement d'un barreau de voirie

Sobres tiges en alignement (Fagus sylvatica)

Plantation de massifs arbustifs



Rendu AVP de la voie verte



Rendu niveau AVP du nouveau giratoire de la RD 903

PLACE ST-LAURENT, A ORLEANS (MOA : ville d'Orleans / MOE : VEGETUDE)

2007 / 2009 - AMENAGEMENT URBAIN



Aménagements paysagers et qualitatifs de la place Saint-Laurent à Orléans (45), en co-traitance avec la société Orling (Réseau / gros VRD).

redéfinir les aménagements et les usages du site qui est à la fois : un parvis pour l'église, une place de stationnement et une aire de jeux.

Montants des travaux :
289.648.34 €



PLACE DE L'HOTEL DE VILLE DE MAGNY-LE-HONGRE (MOA : SAN Val-d'Europe / MOE : VEGETUDE)

2007 / 2008 - AMENAGEMENT URBAIN

vue en plan - Phase DCE : plan masse des aménagements paysagers et qualitatifs



Aménagement de la place de l'hotel de ville de Magny-le-Hongre, en co-traitance avec la société Orling (Réseau / gros VRD).

- Aménagement qualitatif : muret, escaliers, square
- Parvis en dallage / pavages
- Aménagement paysager des terrasses
- Eclairage public (candelabres / spots)

Montants des travaux :
400.000,00 € HT



Phase travaux : murets et revêtement en pierre bleue



1 : Vue sur la place de l'hotel de ville et la halle, depuis la rue de l'Epinette



2 : Vue sur la place de l'hotel de ville, depuis la rue des fermées

ZAC DES 2 GOLFS A BAILLY-ROMAINVILLIERS (MOA : SAN Val d'Europe / MOE : VEGETUDE)



Maitrise d'oeuvre complète (étude et suivi de travaux) pour l'aménagements paysagers des espaces publics et privés de la nouvelle zone résidentielle sur la commune de Bailly-Romainvilliers, y compris :

- Plantations
- Mobiliers et équipements
- Circulations piétonnes
- Accompagnement paysager le long du golf

Montants des travaux :
745.758,00 €

AMENAGEMENT DES ELARGISSEMENTS A12-A86 (MOA : DRIEA IdF / MOE : VEGETUDE)

Etude et suivi des aménagements paysagers liés à la mise à 2x4 voies entre l'A12 et l'A86
 Maîtrise d'oeuvre paysagère pour les phases :

- PRO (Etude de projet)
- ACT (DCE et analyse des offres)
- DET (Assistance à maîtrise d'oeuvre générale)
- AOR

Montants des travaux :
 786.504,00 € HT



Bassin du PIRD 173

PARIS →

2011 / 2016 - AMENAGEMENT PERI-URBAIN



AMENAGEMENTS PAYSAGERS DE LA LGV BPL (MOA : ERE/CLERE / MOE : VEGETUDE)

Conception (phase PRO - reprise du projet SETEC) et suivi de chantier des aménagements paysagers de la nouvelle ligne de TGV reliant Le Mans à Rennes.

Travaux de plantations réalisés sur 3 saisons et 2 ans de confortements

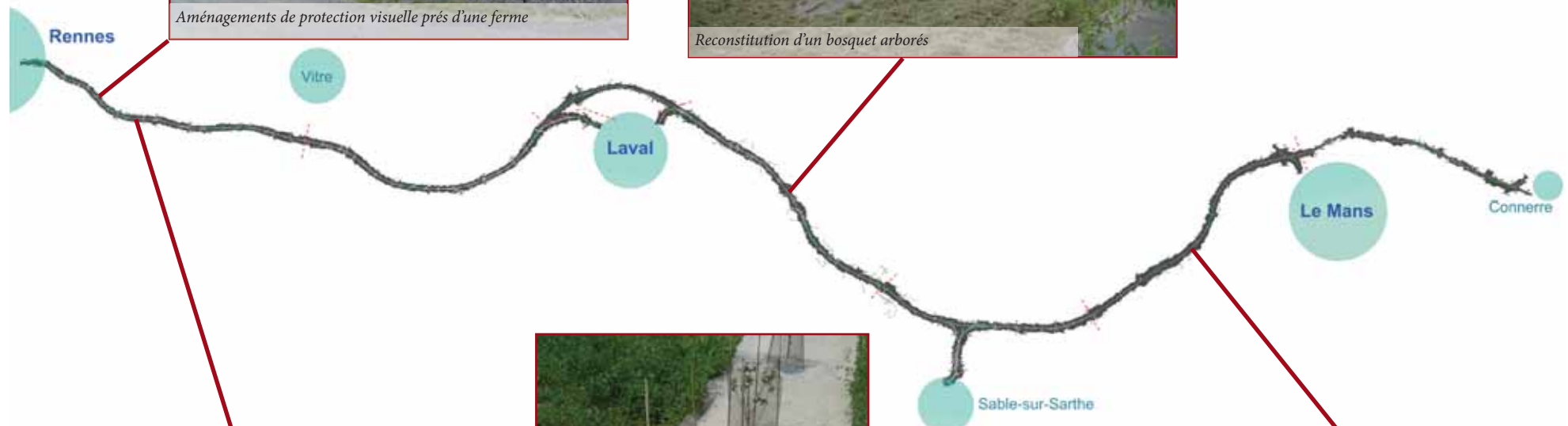
Montants des travaux :
7.400.000,00 € HT



Aménagements de protection visuelle près d'une ferme



Reconstitution d'un bosquet arborés



Création d'andains sur un passage à faune mixte



Détail de mise en place de protection anti-rongeur



Constitution d'un verger et bosquets arborés sous un ouvrage de franchissement